




कार्यालय अधिशाषी अभियंता जलग्रहण विकास एवं भू संरक्षण पंचायत समिति करौली
सफलता की कहानियों का प्रपत्र

क्र.स	विवरण	
1	वर्क आईडी	IWM12/KAR/KAR/LA/NA/WH/NWS/000696999
2	कार्य का पूर्ण विवरण मय योजना, राशि	Anicut Nirman dhakana ki puliya ke uper
3	कार्यकारी संस्था	जलग्रहण कमेटी लोहरा, आईडब्ल्यूएमपी करौली – 10
4	कार्य स्थल मय अक्षांश व देशान्तर मय ग्राम	अक्षांश:- 26.337484 देशान्तर :- 76.886781
5	ग्राम पंचायत का नाम	लोहरा
6	पंचायत समिति का नाम	करौली
7	जिले का नाम	करौली
8	कार्य स्थल की जिला मुख्यालय से दूरी एवं दिशा	28 किमी, दक्षिण
9	कार्य स्थल की पंचायत समिति से दूरी एवं दिशा	28 किमी, दक्षिण
10	कार्य स्थल की ग्राम पंचायत समिति से दूरी एवं दिशा	02 किमी, दक्षिण
11	कार्य के सम्पादन से पूर्व ग्राम में विद्यमान कठिनाईयां यथा पानी की कमी, दूर पर उपलब्धता एवं अन्य परिस्थिति	गांव में पर्याप्त पेयजल का अभाव, टैकरों से सप्लाई, जलस्तर काफी नीचा, कृषि हेतु पानी की पर्याप्त अनुपलब्धता, ग्रामवासियों का जीवनस्तर खुशहाल न होना, गांव के मवेशियों के पीने के पानी की समस्या
12	कार्य की फोटो	
		
		
13	कार्य उपरांत स्थितियों तथा ग्रामीणों को संसाधन उपलब्धता	कार्य के उपरांत गांव में वर्षा से सूखे पड़े कुओं पानी का आना, भूजल स्तर में वृद्धि, ग्रामीणों के लिये पेयजल की उपलब्धता
14	कार्य पर व्यय राशि	16.47 लाख
15	कार्य पर प्राप्त जन सहयोग	nil
16	अनुमानित संग्रहित जल की उपलब्धता एवं उपलब्धता की अवधि	207 टीसीएम, 08 माह
17	कार्य से संभावित फायदे : पेयजल, फसलों हेतु जल भू-जल स्तर में वृद्धि आदि	रिसाव द्वारा भू जल स्तर में वृद्धि, पेयजल की उपलब्धता, कृषि में क्रान्तिक सिंचाई में उपयोग पशुओं के लिये पानी की उपलब्धता