



बारां शहर बाढ़ बचाव योजना के अन्तर्गत पाठेड़ा नाले के री-सेक्शनिंग एवं री-ग्रेडिंग निर्माण कार्य में अवाप्त छूटे खसरे का प्रस्तावित गोश्वारा

क्र० सं०	राजस्व ग्राम	कुल खसरा संख्या	कुल भूमि (हे०)	अवाप्त की जाने वाली भूमि		
				राजस्व भूमि (हे०)	निजी भूमि (हे०)	कुल भूमि (हे०)
1	सुसावन	1	2.61	0.00	0.0488	0.0488
	योग	1	2.61	0.00	0.0488	0.0488


(एम०एल०शर्मा)


सहायक अभियन्ता

जल संसाधन उपखण्ड अटरु (बारां)


(सत्येन्द्र पारीक)

अधिशाषी अभियन्ता

जल संसाधन खण्ड प्रथम,
बारां


(एम०सी०शर्मा)

अधीक्षण अभियन्ता

जल संसाधन वृत्त,
बारां

बारां शहर बाढ़ बचाव योजना के अन्तर्गत पाठेड़ा नाले के री-सेक्शनिंग एवं री-ग्रेडिंग के निर्माण कार्य के लिए भूमि अर्जन, पुनर्वासन और पुनर्वासन और पुनर्व्यवस्थापन मे उचित प्रतिकर और पारदर्शिता का अधिकार अधिनियम 2013 (संशोधित 2016) के तहत अवाप्त छूटे खसरे हेतु धारा 11 व 12 के प्रस्ताव

तहसील-बारां

जिला-बारां

क्र० सं०	नाम खातेदार	खसरा नम्बर	कुल क्षेत्रफल हेक्टर में	भूमि वर्गीकरण	अवाप्त योग्य रकबा हेक्टर में	विशेष विवरण
	ग्राम सुसावन - तहसील बारां					
1	सुनील नागर पुत्र श्री चतुर्भुज नागर, धर्मेन्द्र नागर पुत्र श्री दीनदयाल नागर, रामहेत मीणा पुत्र श्री मोहनलाल मीणा व देवकशिन पुत्र श्री दीनदयाल नागर, बारां (नगर परिषद् बारां)	662	2.61	आवासीय	0.0488 (5250 Sq. Feet)	नगर परिषद् बारां से रजिस्ट्रीशुदा
	योग -		2.61		0.0488 (5250 Sq. Feet)	

Beeng
जल

शुभराम

(एम०एल०शर्मा)

सहायक अभियन्ता

जल संसाधन उपखण्ड अटारु (बारां)

सत्येन्द्र

(सत्येन्द्र पारीक)

अधिशाषी अभियन्ता

जल संसाधन खण्ड प्रथम, बारां

एम०सी०शर्मा

(एम०सी०शर्मा)

अधीक्षण अभियन्ता

जल संसाधन वृत्त, बारां