

राजस्थान सरकार
(जल संसाधन विभाग)

क्रमांक 35/भू0अ0/ज0स0/2015/ 1395

दिनांक : 22.05.201

विज्ञप्ति

चूंकि राज्य सरकार को ऐसा प्रतीत होता है कि राज्य व्यय सार्वजनिक प्रयोजनार्थ फॉर वाटर कन्सेप्ट के अन्तर्गत घाटा माईकों सिंचाई परियोजना के डूब/निर्माण में अवाप्त होने वाली भूमि को अवाप्ति किया जाना आवश्यक है। यह विज्ञप्ति किया जाता है कि नीचे वर्णित इलाकों की भूमि की उक्त प्रयोजनार्थ आवश्यकता है। अतः यह विज्ञप्ति भूमि अर्जन पुनर्वासन और पुनर्व्यवस्थापन में उचित प्रतिकर और पारदर्शिता का अधिकार अधिनियम, 2013 की धारा 11-12 के अनुसार उन सब हितकारियों के निमित्त जारी की जाती है जिनका इससे संबंध है।

उक्त धारा में प्रदत्त शक्तियों का प्रयोग करते हुए राज्य सरकार उन समस्त अधिकारियों को, जिनका इससे संबंध है, को कुछ समय के लिए अपने सेवकों एवं श्रमिकों सहित उस क्षेत्र में प्रवेश करने, सर्वेक्षण करने तथा वे सब कार्य करने हेतु अधिकृत करती है, जो उक्त धारा में दर्शाये गये हैं।

कोई हितकारी व्यक्ति जिसे निम्नांकित क्षेत्र की किसी भूमि के अवाप्त करने के सम्बन्ध में कोई आपत्ति हो तो वह उक्त विज्ञप्ति के राजपत्र में प्रकाशन होने के 60 दिन के अन्दर आपत्ति लिखित में भूमि अवाप्ति अधिकारी (उपखण्ड अधिकारी) लसाड़िया को प्रस्तुत कर सकता है। विवरण सलग्न सूची के अनुसार।

सलग्न:-सूची।

आज्ञा से,

जितेन्द्र दीक्षित

उप सचिव एवं प्रावै. सहायक
वास्ते मुख्य अभियन्ता, जल संसाधन
राजस्थान जयपुर।

दिनांक :

22-05-20

क्रमांक 35/भू0अ0/ज0स0/2015/ 1396 - 1399

प्रतिलिपि निम्नलिखित को सूचनार्थ एवं आवश्यक कार्यवाही हेतु प्रेषित है:-

- 1-अतिरिक्त मुख्य अभियन्ता जल संसाधन संभाग, उदयपुर।
- 2-निर्देशक, मुद्रण एवं लेखन सामग्री/अधीक्षक, राजकीय मुद्रणालय, जयपुर को राजस्थान राजपत्र के विशेषांक में प्रकाशनार्थ प्रेषित है। कृपया प्रकाशन की सूचना इस कार्यालय को यथा शीघ्र अवगत कराने की व्यवस्था करावे।

- 3-अधिशायी अभियन्ता, जल संसाधन जांखम परियोजना खण्ड, धरियावद को निम्नलिखित कार्यवाही हेतु प्रेषित है:-

(क) इस विज्ञप्ति को जन सम्पर्क निदेशालय के माध्यम से कम से कम दो स्थानीय दैनिक समाचार पत्रों में शीघ्र प्रकाशित करवाने की व्यवस्था करे।

(ख) इस विज्ञप्ति को विभागीय वेबसाईट पर अपलोड कराने की कार्यवाही हेतु।

- 4-भूमि अवाप्ति अधिकारी (उपखण्ड अधिकारी) लसाड़िया को प्रेषित कर लेख है कि घोषणा का सांराश सूचनार्थ यथोचित सार्वजनिक स्थानों पर चस्पा की कार्यवाही कराने तथा अन्य आवश्यक कार्यवाही हेतु।

जितेन्द्र दीक्षित

उप सचिव एवं प्रावै. सहायक
वास्ते मुख्य अभियन्ता, जल संसाधन
राजस्थान जयपुर।

22-05-20


कार्यालय अधिशाही अभियन्ता जल संसाधन जाखम परियोजना खण्ड धरियावद

भूमि अर्जन, पुर्नवासन और पुर्नव्यवस्थापन में उचित प्रतिकर और पारदर्शिता का अधिकार अधिनियम 2013 के प्रावधानों के अनुसार ग्राम धामनिया (जागीर) में फोर वाटर्स अन्तर्गत घाटा माइकों सिंचाई योजना के तालाब के खूब/निर्माण में अवाप्त भूमि हेतु धारा - 11 व 12 के प्रस्ताव

भूमि अवाप्ति अधिकारी - उपखण्ड अधिकारी लसाडिया, जिला - उदयपुर

ग्राम - धामनिया (जागीर), तहसील - लसाडिया, जिला - उदयपुर (राज.) के अवाप्त भूमि की खातेदारी की सूची

क्र. सं.	खसरा नम्बर	कुल क्षेत्रफल रकबा (हेक्टेयर में)	किस्म जमीन	अवाप्ति भूमि (हेक्टेयर में)	नाम खातेदार
1	2	3	4	5	6
1	160	0.1512	बा II	0.0863	केसीया पिता चौखा मीणा सा.देह खातेदार
2	161	0.2377	बा II	0.2377	पांचीया पिता उंकार 1/2 चतरा पिता रकबा 1/2 मीणा
3	162	0.5616	बा I	0.5616	भगानी पत्नि थावर चन्द्र 1/5, नाथीया, भेरीया पिता नानजी 2/5, केरिया, पेमला.कमली पिता गोतमा 1/5 हि.ब. बगदीराम शंकर पिता चाचीया, लिम्बडी पत्नि चाचीया 1/5 मीणा
4	164	0.4645	बा II	0.0431	केसीया हकरिया पिता उदा, रूपली बेवा उदा 1/3 मोता उदा पिता गांगा, बालकी पत्नि गांगा 1/3 कालिया पिता देवजी 1/3 मीणा सा. देह हि.ब खातेदार
5	166/16	1.026	बीड प्रथम	0.8627	पांचीया पिता उंकार 1/2 चतरा पिता रकबा 1/2 मीणा
6	166/17	0.421	मंगरी	0.2711	बिलानाम (राज. सरकार)
7	166/18	1.728	बारानी तृतीय	0.4190	थावराचन्द लिम्बाराम बाबुराम पिता मेगा मीणा सा. देह खातेदार
8	163/1	0.842	बीड प्रथम	0.0246	केसीया पिता चौखा मीणा सा. देह खातेदार
9	163/2	0.378	बीड प्रथम	0.0062	केसीया हकरिया पिता उदा मु. रूपली बेवा उदा 1/3 मोता उदा पिता गांगा, बालकी पत्नि गांगा 1/3 कालिया पिता देवजी 1/3 मीणा सा. देह हि. ब खातेदार
10	169	0.3133	बा II	0.1540	भगानी पत्नि थावर चन्द्र 1/5, नाथीया, भेरीया पिता नानजी 2/5, केरिया, पेमला.कमली पिता गोतमा 1/5 हि.ब. बगदीराम शंकर पिता चाचीया, लिम्बडी पत्नि चाचीया 1/5 मीणा
11	170	0.183	बारानी तृतीय	0.1830	लखीया पिता रतना 1/2 बगदीराम कानाराम लोगरलाल लिम्बडी पिता गोतिया हीरकी पत्नी गोतिया मीणा 1/2 सा0 देह खातेदार
12	171	0.097	बारानी तृतीय	0.097	नारु धुली पिता धनिया मेगली पत्नि धनिया मीणा
13	178	17.81	मंगरी	0.6039	बिलानाम (राज. सरकार)



 अधिशाही अभियन्ता
 जल संसाधन जाखम परियोजना
 धरियावद

14 ✓	178/1	0.259	बारानी तृतीय	0.2403	बाबूलाल, मिठालाल पिता लखमा मेघली पत्नि लखमा ही. ब. मीणा सा. देह.
15 ✓	178/7	1.728	बारानी तृतीय	0.9489	नाथू पिता नानजी मीणा सा. देह खातेदार
16 ✓	178/10	0.648	बारानी तृतीय	0.2157	गोतीया पिता नानजी मीणा सा. देह खातेदार
			कुल	4.9551	


गोश्वारा फोर वाटर्स तालाब के डूब / निर्माण में अवाप्त भूमि का विवरण रकबा हैक्टेयर में


क्र. सं	गांव	खातेदार	चरागाह	बिनानाम	योग रकबा हैक्टेयर में
1	धामनिया (जागीर)	4.0801	0	0.875	4.9551


प्रति हस्ताक्षरित


अधिसाक्षा अभियन्ता
जल संसाधन खासतः परियोजना
खण्ड, धरियावद

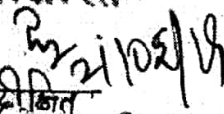
उप शासन सचिव अधीक्षण अभियन्ता
श्री व. स. वास्ते मुख्य अभियन्ता जल संसाधन
राजस्थान, जयपुर


अधीक्षण अभियन्ता
जल संसाधन वृत्त, बीसावाड़ा


अधीक्षण अभियन्ता
जल संसाधन खासतः परियोजना
खण्ड, धरियावद, जिला-उदयपुर
020 020-733


उप खण्ड अधिकारी
लसाड़िया, जिला-उदयपुर (राज.)

प्रति हस्ताक्षरित


जल संसाधन खासतः परियोजना
श्री व. स. वास्ते मुख्य अभियन्ता, जल संसाधन
राजस्थान, जयपुर
020 020-733