

राजस्थान सरकार
(जल संसाधन विभाग)

क्रमांक 07/भू0अ0/ज0स0/2015/

दिनांक

घोषणा

चूंकि राज्य सरकार को ऐसा प्रतीत होता है कि राज्य व्यय सार्वजनिक प्रयोजनार्थ कोडियापाडा माईकों स्टोरेज टैंक निर्माण के डूब क्षेत्र में अवाप्त होने वाली भूमि अवाप्ति किया जाना आवश्यक है। यह घोषणा की जाती है कि निम्नांकित वर्णित भूमि की उक्त प्रयोजनार्थ आवश्यकता है।

यह घोषणा भूमि अर्जन, पुनर्वासन और पुनर्व्यवस्थापन में उचित प्रतिकर और पारदर्शिता का अधिकार अधिनियम, 2013 की धारा-19 के प्रावधानुसार उन सब हितकारियों के निमित्त जिनका इससे सम्बन्ध हो, जारी की जाती है तथा भूमि अवाप्ति अधिकारी (उपखण्ड अधिकारी) बांसवाड़ा, को कथित भूमि की अवाप्ति के निमित्त कार्यवाही करने के लिए निर्देशित किया जाता है।

भूमि के नक्शे का निरीक्षण भूमि अवाप्ति अधिकारी (उपखण्ड अधिकारी) बांसवाड़ा तथा अधिशाषी अभियन्ता, जल संसाधन खण्ड, बांसवाड़ा के कार्यालय में किया जा सकता है। विवरण सलग्न सूची के अनुसार।

सलग्न:-सूची।

आज्ञा से,

६०

जितेन्द्र दीक्षित

उप सचिव एवं प्रावै. सहायक

वास्ते मुख्य अभियन्ता, जल संसाधन

राजस्थान जयपुर।

क्रमांक 07/भू0अ0/ज0स0/2015/ 1320 - 1323

दिनांक = 22-05-19

प्रतिलिपि निम्नलिखित को सूचनार्थ एवं आवश्यक कार्यवाही हेतु प्रेषित है:-

- 1-अतिरिक्त मुख्य अभियन्ता जल संसाधन संभाग, उदयपुर।
- 2-निर्देशक, मुद्रण एवं लेखन सामग्री/अधीक्षक, राजकीय मुद्रणालय, जयपुर को राजस्थान राजपत्र के विशेषांक में प्रकाशनार्थ प्रेषित है। कृप्या प्रकाशन की सूचना इस कार्यालय को यथा शीघ्र अवगत कराने की व्यवस्था करावे।
- 3-अधिशाषी अभियन्ता जल संसाधन खण्ड, बांसवाड़ा को निम्नलिखित कार्यवाही बाबत प्रेषित है:-
(क) इस विज्ञप्ति को जन सम्पर्क निदेशालय के माध्यम से कम से कम दो स्थानीय दैनिक समाचार पत्रों में शीघ्र प्रकाशित करवाने की व्यवस्था करे।
(ख) इस विज्ञप्ति को विभागीय वेबसाईट पर अपलोड कराने की कार्यवाही हेतु।
- 4- भूमि अवाप्ति अधिकारी (उपखण्ड अधिकारी) बांसवाड़ा को प्रेषित कर लेख है कि घोषणा का सांराश सूचनार्थ यथोचित सार्वजनिक स्थानों पर चरपा की कार्यवाही कराने तथा अन्य आवश्यक कार्यवाही हेतु।

जितेन्द्र दीक्षित

उप सचिव एवं प्रावै. सहायक

वास्ते मुख्य अभियन्ता, जल संसाधन

राजस्थान जयपुर।



कार्यालय अधिशाषी अभियंता, जल संसाधन खण्ड, बॉसवाडा

द्वीय भूमि अवाप्ति अधिनियम 2013 के प्रावधानों के अनुसार

डेयापाडा माईक्रो स्टोरेज टेक के डूब क्षेत्र में अवाप्त भूमि की धारा 19 के प्रस्ताव

अवाप्ति अधिकारी (उप खण्ड अधिकारी) बॉसवाडा जिला बॉसवाडा

कुण्डल तहसील छोटी सरवन जिला बॉसवाडा (राज.) के खातेदारों की भूमि अवाप्ति की सूची

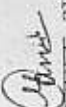
कोडीयापाडा टैक के निर्माण एवं डूब क्षेत्र में प्रभावित काश्तकारों के भूमि की सूची का विवरण

गौव का नाम	खसरा नम्बर	कुल क्षेत्रफल रकबा एकड़ो	किस्म	अवाप्त रकबा	नाम खातेदार
2	4	5	6	7	8
कुण्डल	443	2.12	जमीन हल्की	1.00	श्री रकमा वागजी, शम्भुड़ा, बगदीया, धुलिया, आरीया, कालिया, कचरु, रामजी, पिता नाथीया 1/6 गैबजी पिता हीरा,मंगली बेवा हीरा, नाकुडा,गौतम पिता थावरा 1/6 नागजी पिता नाकुडा मोती (फोट) शम्भु, कालु, एकु, नन्दलाल,नाकु,मंगु,भेरु पिता मोती अर्जुनीया पिता रामा 1/6 अमरु, हेग्जी, पिता रुपजी, हिरकी, देवली बेवा रुपजी रकमा, दुर्गा, लिला, गंगा, मोती, काली, वसंग, हेग्जी, नारबा,मोगी,पुत्रीया रुपजी 1/6 भील सा.दे.खा.
कुण्डल	444	0.84	जंगल	0.84	श्री सरकार
कुण्डल	445	4.52	हल्की	0.60	श्री रकमा वागजी, शम्भुड़ा, बगदीया, धुलिया, आरीया, कालिया, कचरु, रामजी,पिता नाथीया 1/6 गैबजी पिता हीरा,मंगली बेवा हीरा, नाकुडा, गौतम पिता थावरा 1/6 नागजी पिता नाकुडा मोती (फोट) शम्भु, कालु, एकु, नन्दलाल,नाकु,मंगु,भेरु पिता मोती अर्जुनीया पिता रामा 1/6 अमरु,हेग्जी,पिता रुपजी,हिरकी,देवली बेवा रुपजी रकमा, दुर्गा, लिला, गंगा, मोती, काली, वसंग, हेग्जी, नारबा, मोगी, पुत्रीया रुपजी 1/6 भील सा.दे.खा.
कुण्डल	448	10.58	जंगल	0.30	श्री सरकार
कुण्डल	449	0.60	हल्की	0.20	श्री कालिया, हुकिया, विरीया, मानीया, भारता, हिन्दुडा, पिता भाडिया व जीवली बेवा भाडिया, विजया पिता रावजी भील सा.दे.खा.
कुण्डल	450	21.76	जंगल	0.60	श्री सरकार
कुण्डल	451	1.00	नला	0.40	श्री सरकार


8	कुण्डल	452	3.04	हल्की	0.70	श्री रकमा वागजी, शम्भुडा, बगदीया, धुलिया, आरीया, कालिया, कचर, रामजी, पिता नाथीया 1/6 गैबजी पिता हीरा, मंगली बेवा हीरा, नाकुडा, गौतम पिता थावरा 1/6 नागजी पिता नाकुडा मोती (फोट) शम्भु, कालु, रकु, नन्दलाल, नाकु, मंगु, मेरु पिता मोती अर्जुनीया पिता रामा 1/6 अमरु, हेरजी, पिता रुपजी, हिरकी, देवली बेवा रुपजी रकमा, दुर्गा, लिला, गंगा, मोती, काली, वसंग, हेरजी, नारवा, मोगी, पुत्रीया रुपजी 1/6 भील सा.दे.खा.
9	कुण्डल	453	6.44	जंगल	1.20	श्री सरकार
10	कुण्डल	454	0.48	नला	0.48	श्री सरकार
11	कुण्डल	455	4.72	हल्की	0.32	श्री लालु पिता लेखिया, रकमा, बापु, प्रभु, शंकर पिता बादरिया, मांगुडि बेवा बादरिया, सुखा, भुरिया, केशुडा, पिता लिम्बी, रकमा बेवा लिम्बी, शंकर, कान्ति, पिकु, देवीलाल पिता कालुरा, हुमली, मनुडी, बेवा कालुराम, गौतमलाल, रतनलाल, प्रभु पिता भाडजी, कचरी, नुरा, कमला, पुत्रीया भाडजी, सवली बेवा भाडजी, जीवडा, धर्मा, गौतम पिता हुकिया, देवा बेवा हुकिया, पुजीया, कालिया, मांगुडा पिता वारजी, नाकुडा पिता विटला, रमजी पिता वेस्ता, वालिया पिता भेरिया, शम्भू, हकरु पिता जोखिया, दितुडी पिता जोखिया, मंगली, हुस्ता पुत्री जोखिया भील सा.खे.द.
12	कुण्डल	456	1.72	वा.2	0.92	श्री मांगुडा पिता देवा भील
13	कुण्डल	1237 / 453	0.60	चरनोई	0.80	श्री लालु पिता लेखिया, रकमा, बापु, प्रभु, शंकर पिता बादरिया, मांगुडि बेवा बादरिया, सुखा, भुरिया, केशुडा, पिता लिम्बी, रकमा बेवा लिम्बी, शंकर, कान्ति, पिकु, देवीलाल पिता कालुरा, हुमली, मनुडी, बेवा कालुराम, गौतमलाल, रतनलाल, प्रभु पिता भाडजी, कचरी, नुरा, कमला, पुत्रीया भाडजी, सवली बेवा भाडजी, जीवडा, धर्मा, गौतम पिता हुकिया, देवा बेवा हुकिया, मांगुडा पिता वारजी, नाकुडा पिता विटला, रमजी पिता वेस्ता, वालिया पिता भेरिया, शम्भू, हकरु पिता जोखिया, दितुडी पिता जोखिया, मंगली, हुस्ता पुत्री जोखिया भील सा.खे.द.
14	कुण्डल	1371 / 450	2.40	चरनोई	1.60	श्री पुनिया पिता वारजी भील
15	कुण्डल	456	1.72	का. 2	0.15	श्री मांगुडा पिता देवा भील सा. देह खातेदार
16	कुण्डल	457 / 1	2.16	का. 2	0.30	श्री मांगुडा पिता देवा भील सा. देह खातेदार
17	कुण्डल	458	3.66	हल्की	0.40	श्री कमजी आलु पिता कचर भील सा. देह खातेदार
18	कुण्डल	422	1.72	जंगल	0.60	श्री सरकार
		योग			11.41	

गोश्वारा माईक्रो स्टोरेज टैक कोडियापाडा के डूब क्षेत्र/नहर में खातेदार/श्री सरकार की अवाप्त रकबा एकड़ों में, का विवरण

क.सं.	गाव का नाम	अवाप्त भूमि	खातेदार का रकबा एकड़ों में	श्री सरकार का रकबा एकड़ों में	कुल योग
1	कुण्डल	डूब क्षेत्र	6.14	3.82	9.96
2	कुण्डल	नहरी क्षेत्र	0.85	0.60	1.45
योग			6.99	4.42	11.41



सहायक अभियंता

जल संसाधन उपखण्ड, बांसवाड़ा


अधिशायी अभियंता

जल संसाधन खण्ड, बांसवाड़ा

शशि हस्ताक्षर


जिल्हेन्द्र बोल्लित

जल सहायक अभियंता
नं.स.बास्ते मुख्य अभियंता, जल संसाधन
राजस्थान, जयपूर


अधीक्षक अभियंता

जल संसाधन वृत्त, बांसवाड़ा