

राजस्थान सरकार
(जल संसाधन विभाग)

क्रमांक 03/भू0अ0/ज0स0/2018/

दिनांक

विज्ञप्ति

चूंकि राज्य सरकार को ऐसा प्रतीत होता है कि राज्य व्यय सार्वजनिक प्रयोजनार्थ फॉर वाटर कन्सेप्ट के अन्तर्गत राणपुर एवं डोर का खेड़ा माईकों सिंचाई परियोजना के निर्माण कार्य हेतु भूमि को अवाप्ति किया जाना आवश्यक है। यह विज्ञप्ति किया जाता है कि नीचे वर्णित इलाकों की भूमि की उक्त प्रयोजनार्थ आवश्यकता है। अतः यह विज्ञप्ति भूमि अर्जन पुनर्वासन और पुनर्व्यवस्थापन में उचित प्रतिकर और पारदर्शिता का अधिकार अधिनियम, 2013 की धारा 11-12 के अनुसार उन सब हितकारियों के निमित्त जारी की जाती है जिनका इससे संबंध है।

उक्त धारा में प्रदत्त शक्तियों का प्रयोग करते हुए राज्य सरकार उन समस्त अधिकारियों को, जिनका इससे संबंध है, को कुछ समय के लिए अपने सेवकों एवं श्रमिकों सहित उस क्षेत्र में प्रवेश करने, सर्वेक्षण करने तथा वे सब कार्य करने हेतु अधिकृत करती है, जो उक्त धारा में दर्शाये गये हैं।

कोई हितकारी व्यक्ति जिसे निम्नांकित क्षेत्र की किसी भूमि के अवाप्ति करने के सम्बन्ध में कोई आपत्ति हो तो वह उक्त विज्ञप्ति के राजपत्र में प्रकाशन होने के 60 दिन के अन्दर आपत्ति लिखित में भूमि अवाप्ति अधिकारी (उपखण्ड अधिकारी) प्रतापगढ़, को प्रस्तुत कर सकता है। विवरण सलग्न सूची के अनुसार।

सलग्न:- सूची।

राजस्थान

11/9
02/5

आज्ञा से,

६०

जितेन्द्र दीक्षित

उप सचिव एवं प्रावै. सहायक
वास्ते मुख्य अभियन्ता, जल संसाधन
राजस्थान जयपुर।

दिनांक : २३-०५-

क्रमांक 03/भू0अ0/ज0स0/2018/ 1033 - 1036

प्रतिलिपि निम्नलिखित को सूचनार्थ एवं आवश्यक कार्यवाही हेतु प्रेषित है:-

1-अतिरिक्त मुख्य अभियन्ता जल संसाधन संभाग, उदयपुर।

2-निर्देशक, मुद्रण एवं लेखन सामग्री/अधीक्षक, राजकीय मुद्रणालय, जयपुर को राजस्थान राजपत्र के विशेषांक में प्रकाशनार्थ प्रेषित है। कृपया प्रकाशन की सूचना इस कार्यालय को यथा शीघ्र अवगत कराने की व्यवस्था करावे।

3- अधिशाषी अभियन्ता जल संसाधन खण्ड, प्रतापगढ़ को निम्नलिखित कार्यवाही बाबत प्रेषित है:-

(क) इस विज्ञप्ति को जन सम्पर्क निदेशालय के माध्यम से कम से कम दो स्थानीय दैनिक समाचार पत्रों में शीघ्र प्रकाशित करवाने की व्यवस्था करे।

(ख) इस विज्ञप्ति को विभागीय वेबसाईट पर अपलोड कराने की कार्यवाही हेतु।

4- भूमि अवाप्ति अधिकारी (उपखण्ड अधिकारी) प्रतापगढ़ को प्रेषित कर लेख है कि घोषणा का सारांश सूचनार्थ यथोचित सार्वजनिक स्थानों पर चस्पा की कार्यवाही कराने तथा अन्य आवश्यक कार्यवाही हेतु।

जितेन्द्र दीक्षित

उप सचिव एवं प्रावै. सहायक
वास्ते मुख्य अभियन्ता, जल संसाधन
राजस्थान जयपुर।

राजस्थान सरकार
जल संसाधन विभाग

भूमि अर्जन पुर्नवासन और पुर्नव्यवस्थापन में उचित प्रतिकर और पारदर्शिता का अधिकार अधिनियम 2013 के प्रावधानों के अनुसार ग्राम राणपुर फोर वाटर्स अन्तर्गत माईक्रो सिंचाई परियोजना के तालाब के ड्रव/निर्माण के अवाप्त भूमि हेतु धारा 11 एवं 12 के प्रस्ताव।

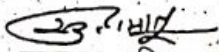
भूमि अवाप्ति अधिकारी (उप खण्ड अधिकारी), प्रतापगढ़ जिला प्रतापगढ़
ग्राम राणपुर, प.ह. चिकलाड़, तहसील प्रतापगढ़, जिला प्रतापगढ़ के अवाप्त भूमि की खातेदारी की सूची।

क्र.सं.	नाम खातेदार/भूस्वामी	खाता संख्या	खसरा संख्या	कुल रकबा (हेक्टेयर)	ड्रव क्षेत्र	किस्म भूमि जमीन
1	श्री शंकर लाल ईश्वर लाल पिता देवा ईश्वर लाल ना.बा.स.प. माता हुड़ी बाई वमु हुड़ीबाई देवा देवा मीणा सा. सामली पठार खातेदार	133	189	0.74	0.12	का-3
2	कालीया पिता भोगजी मीणा सा. देह खातेदार	13	188	0.54	0.10	का-3
3	राजेन्द्र सिंह पिता वजीगा मीणा सा पड़लिया हा.मु. देह खातेदार	104	179	0.50	0.35	का-3
			179/389	0.71	0.02	का-3
4	देविगा देवजी हेगा पुनीया, पिता अमरा मीणा सा. देह खातेदार	38	180	0.56	0.08	का-3
			183	0.49	0.49	का-3
5	मागी लाल पिता धन्ना मीणा सा देह खातेदार	81	157	1.06	0.02	का-3
			158	0.36	0.05	का-3
6	हरजी पिता धन्ना मीणा सा देह खातेदार	144	147	0.24	0.02	का-1
7	वन विभाग	147	128	1.28	0.20	जंगलात
			143	21.18	0.14	जंगलात
			144	0.65	0.55	जंगलात
			145	0.53	0.50	जंगलात
			148	0.18	0.15	जंगलात
			149	0.19	0.19	जंगलात
			150	0.01	0.01	जंगलात
			151	0.17	0.17	जंगलात
			152	0.05	0.05	जंगलात
			153	0.34	0.34	जंगलात
			184	1.60	0.75	जंगलात
			185	0.41	0.06	जंगलात
8	विलानाम सरकार	1	170	0.72	0.12	रास्ता
			154	0.31	0.07	बजड़
			175	0.90	0.15	नाली


क्र.सं.	नाम खातेदार/भूस्वामी	खाता संख्या	खसरा संख्या	कुल रकबा (हेक्टेयर)	डूब क्षेत्र	किस्म भूमि जमीन
			181	0.30	0.30	बंजड़
			182	0.27	0.17	नाला
			183/452	0.44	0.42	बंजड़
			197/436	0.15	0.13	बंजड़
			197/437	0.15	0.04	बंजड़
कुल योग :				35.03	5.76	

गोश्वारा फोर वाटर्स परियोजना के डूब/निर्माण में अवाप्त भूमि का विवरण रकबा हेक्टेयर में।

	कुल रकबा	डूब क्षेत्र	है.
नीजी खातेदार	5.20	1.25	है.
सरकारी जमीन	3.24	1.40	है.
वन विभाग	26.59	3.11	है.
कुल योग :	35.03	5.76	है.


सहायक अभियन्ता
जल संसाधन उपखण्ड इंगला


अधिशापी अभियन्ता
जल संसाधन खण्ड प्रतापगढ़


अधीक्षक अभियन्ता
जल संसाधन वृत्त, भीलवाड़ा

राजस्थान सरकार
जल संसाधन विभाग


भूमि अर्जन पुनर्वासन और पुन व्यवस्थापन में उचित प्रतिकर और पारदर्शिता का अधिकार एवं अधिनियम 2013 के प्रावधानों के अनुसार ग्राम डोर का खेड़ा फोर वाटर्स अन्तर्गत माईको सिंचाई परियोजना के तालाब के डूब/निर्माण के अवाप्त भूमि हेतु-धारा 11 एवं 12 के प्रस्ताव।

भूमि अवाप्ति अधिकारी (उप खण्ड अधिकारी), प्रतापगढ़ जिला प्रतापगढ़
ग्राम चुरायता, प.उ. मनोहरगढ़, तहसील प्रतापगढ़, जिला प्रतापगढ़ के अवाप्त भूमि की खातेदारी की सूची।


क्र.सं.	नाम खातेदार/भूस्वामी	खाता संख्या	खसरा संख्या	कुल रकबा (हेक्टेयर)	डूब क्षेत्र	किरम भूमि जमीन
1	रितानाम	1	23	0.78	0.27	बंजड़
			49	0.72	0.10	बंजड़
			32	0.07	0.07	बंजड़
			34	0.25	0.25	बंजड़
			30/144	0.07	0.07	बंजड़
			43	0.07	0.05	बंजड़
			40	0.15	0.15	बंजड़
2	श्री फुलिया जीवला रामा हीरा पिता हुड़ीया नानकी बेवा हुड़ीया 5/6 कारुलाल शिवलाल रमेश श्याम लाल करण लाल अर्जुन लाल, ललीता पिता भेरिया, श्यामलाल कारुलाल अर्जुन लाल ललीता ना.बा.स. माता अम्बाली बाई बेवा भेरिया 1/6 मीणा सा. डोडियारखेड़ा खातेदार।		23/147	0.11	0.11	ककरोट
			39	0.20	0.20	ककरोट
			35	0.23	0.23	ककरोट
			36	0.54	0.54	ककरोट
			37	0.10	0.10	ककरोट
			38	0.18	0.18	ककरोट
			39	0.20	0.20	ककरोट
3	श्री बगदीराम पिता कान्या मीणा सा. देह खातेदार।	23	29	0.20	0.20	ककरोट
			30	0.06	0.06	ककरोट
4	श्री गोतम पिता खान्या मीणा सा. देह खातेदार	8	145/29	0.07	0.07	ककरोट
5	श्री कानिया पिता हीरा मीणा सा. देह खातेदार	3	31	0.87	0.50	ककरोट
6	श्री गोमजी रमजू लच्छीराम रुसीया पिता लखना मीणा सा. डोडियारखेड़ा	13	44	0.32	0.32	ककरोट
7	श्री शवा चोखला पिता बागला मीणा सा. डोडियारखेड़ा खातेदार।		33	0.19	0.19	ककरोट
कुल योग :				5.53	4.01	

गोरवारा फोर वाटर्स परियोजना के डूब/निर्माण में अवाप्त भूमि का विवरण रकबा हेक्टेयर में।

	कुल रकबा	डूब क्षेत्र	है.
नीजी खातेदार	3.42	3.05	है.
सरकारी जमीन	2.11	0.96	है.
गैर खातेदार	-	-	है.
कुल योग :	5.53	4.01	है.


सहायक अभियन्ता
जल संसाधन उपखण्ड प्रथम प्रतापगढ़


अधिसायी अभियन्ता
जल संसाधन खण्ड प्रतापगढ़


अधीक्षक अभियन्ता
जल संसाधन वृत्त, भीलवाड़ा

राजस्थान सरकार
जल संसाधन विभाग

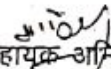
भूमि अर्जन पुर्नवासन और पुर्न व्यवस्थापन में उचित प्रतिकर ओर पारदर्शिता का अधिकार एवं अधिनियम 2013 के प्रावधानों के अनुसार ग्राम डोर का खेड़ा फोर वाटर्स अन्तर्गत माईग्रो रिंचार्ज परियोजना के तालाब के डूब/निर्माण के अवाप्त भूमि हेतु धारा 11 एवं 12 के प्रस्ताव।

भूमि अवाप्ति अधिकारी (उप खण्ड अधिकारी), प्रतापगढ़ जिला प्रतापगढ़
ग्राम अमरपुरा, प.ह. खेराट, तहसील प्रतापगढ़, जिला प्रतापगढ़ के अवाप्त भूमि की खातेदारी की सूची।


क्र.सं.	नाम खातेदार/भूस्वामी	खाता संख्या	खसरा संख्या	कुल रकबा (हेक्टेयर)	डूब क्षेत्र	किस्म भूमि जमीन
1	चरनोट	30	3	0.50	0.08	चरनोट
			4	3.95	0.60	चरनोट
			48	3.51	1.60	चरनोट
			49	0.42	0.42	चरनोट
कुल योग :				8.38	2.70	

गोश्वारा फोर वाटर्स परियोजना के डूब/निर्माण में अवाप्त भूमि का विवरण रकबा हेक्टेयर में।

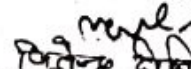
	कुल रकबा	डूब क्षेत्र	है.
नीजी खातेदार	-	-	है.
सरकारी जमीन	-	-	है.
चारागाह	8.38	2.70	
कुल योग :	8.38	2.70	है.


सहायक अभियन्ता
जल संसाधन उपखण्ड प्रथम प्रतापगढ़


अधिसाषी अभियन्ता
जल संसाधन खण्ड प्रतापगढ़


अधीक्षक अभियन्ता
जल संसाधन वृत्त, भीलवाड़ा

प्रति हस्ताक्षरतः


उप वासन सचिव अर्थात् उप अभियन्ता
नं न.स.वास्ते मुख्य अभियन्ता, जल संसाधन
राजस्थान, जयपुर

4.01
+ 2.70

6.71 HA
Total land :
N. Subramaniam