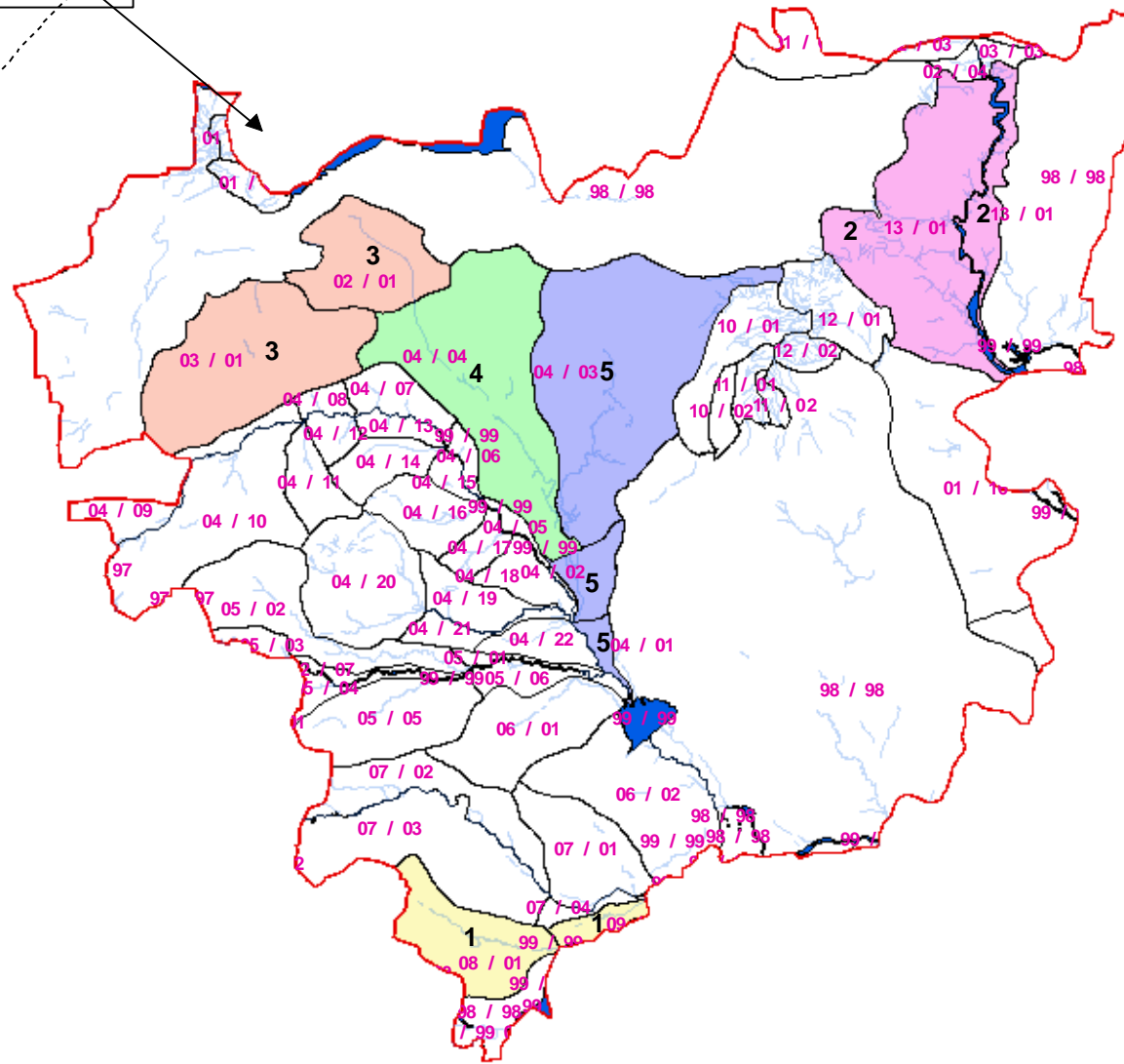
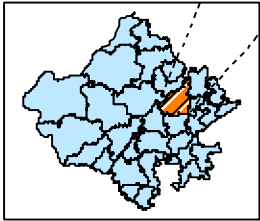
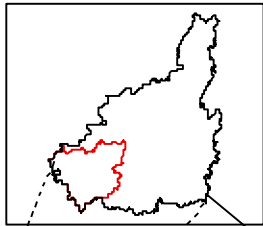


WATERSHED PRIORITY MAP

PANCHAYAT SAMITI - DUDU

DISTRICT - JAIPUR



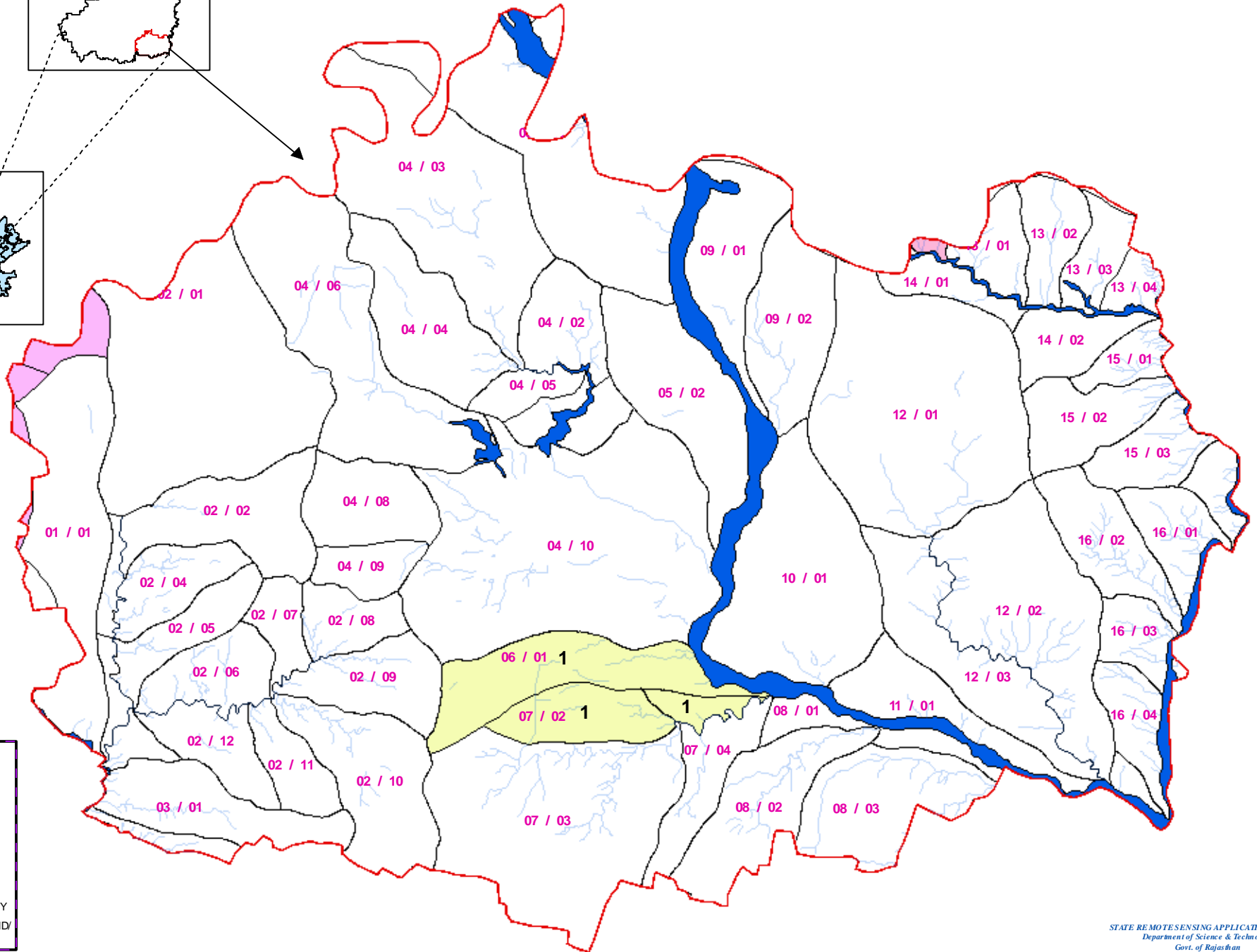
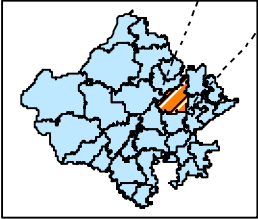
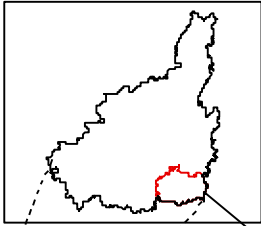
LEGEND

- 1
- 2
- 3
- 4
- 5
- DRAINAGE
- BLOCK BOUNDARY
- RIVER / WATERBODY
- TREATED/ COMMAND/ FLAT AREA

WATERSHED PRIORITY MAP

PANCHAYAT SAMITI - CHAKSU

DISTRICT - JAIPUR



LEGEND

PRIORITY

1	4
2	5
3	6

— DRAINAGE

— BLOCK BOUNDARY

— RIVER / WATERBODY

— TREATED/ COMMAND/ FLAT AREA

कार्यालय परियोजना प्रबन्धक, वाटर शेड सैल कम डाटा सेन्टर, जयपुर

क्रमांक :-315

दिनांक:-30.01.2013

निदेशक,

जलग्रहण विकास एवं भू-संरक्षण,
राजस्थान, जयपुर।

DD (Linali)

30/1/13 महोदया,

विषय :- जयपुर जिले का Revised Prioritization Plan भिजवाने बाबत।

उपरोक्त विषयान्तर्गत निवेदन है कि माननीय ग्रामीण विकास राज्य मंत्री, भारत सरकार, अतिरिक्त सचिव, भू संसाधन विभाग, ग्रामीण विकास मन्त्रालय, भारत सरकार तथा निदेशक, IWMP भू संसाधन विभाग, ग्रामीण विकास मन्त्रालय, भारत सरकार द्वारा दिनांक 25 जनवरी 2013 को जयपुर जिले की समीक्षा बैठक के दौरान उन पंचायत समितियों के उस क्षेत्र को Cluster आधार पर Prioritization Plan में सम्मिलित करने हेतु निर्देशित किया गया जिनका स्टेट रिमोट सेन्सिंग एप्लीकेशन सेन्टर जोधपुर द्वारा Delineation नहीं किया गया है तथा जिसे SRSAC द्वारा लगभग समतल क्षेत्र दर्शाया गया है।

निर्देशानुसार जयपुर जिले का Revised Prioritization Plan आवश्यक कार्यवाही हेतु भिजवाया जा रहा है जिससे सम्पूर्ण जिले का उपचार सम्भव हो सकेगा।

संलग्न - उपरोक्तानुसार 2 किता

AEW
man
05-02-13

JEM(P)
RAT

30/1/13
(हीरालाल राय)
परियोजना प्रबन्धक एवं
अधिसाथी अभियन्ता (भू-संसाधन)
जिला परिषद्, जयपुर

Revised Prioritization of Untreated Area of District Jalpur

S.No.	Block	Gram Panchayat	Geographical Area	Macro/micro	Project Area	Weightage under the criteria													Total
						1	2	3	4	5	6	7	8	9	10	11	12	13	
1	Phagi	Chittora, Dabla	5695	2/1,1/2,3,4	5695	2.5	5	5	5	5	0	15	7.5	10	10	10	5	0	80
2		Pipla, Jhadla	6020	1/7,8,9	6020	2.5	5	5	5	5	0	15	7.5	10	10	10	5	0	80
3		Ladana, Goondi, Renwai	5730	1/10,11	5730	2.5	5	5	5	5	0	15	5	10	10	10	5	0	77.5
4		Renwal, Dabla	3850	1/5	3850	2.5	5	5	5	5	0	15	5	10	10	10	5	0	77.5
SUB TOTAL			21295		21295														
5	Dudu	Nanan, Bingolaw, Mammana	5705	4/5,6,10	5705	5	5	5	5	5	15	15	7.5	10	10	10	5	0	97.5
6		Dhandholi, Ursewa	3509	8/1,9/1	3509	5	5	5	5	5	15	15	7.5	10	5	5	5	0	87.5
7		Boraj, Bobas, Jhama, Ugriyawas, Gudha Bairsel	5000	13/1	5000	5	5	5	5	5	15	15	7.5	10	5	5	5	0	87.5
8		Habasapura, Mammana, Marwa	5444	2/1,3/1	5444	5	5	5	5	5	15	15	7.5	5	5	5	5	0	82.5
9		Narena, Shrirampura	5000	4/4	5000	5	5	5	5	5	15	15	7.5	5	10	0	5	0	82.5
10	Dudu, Bingolaw, Narena, Chainpura, Akoda	5332	4/1,2,3,4a,5,6	5332	5	5	5	5	5	15	15	7.5	5	10	0	5	0	82.5	
SUB TOTAL			29990		29990														
11	Amer	Daulatpura, Sewpura, Bhurthal, Khorashyandas	6520	7/1,2,10 to 18	6520	2.5	5	5	5	5	0	5	7.5	5	10	10	15	0	75
12		Akhepura, Daulatpura, Sewapura	4586	9/1 to 8,8,9&11/7	4586	2.5	5	5	5	5	0	5	7.5	5	10	10	15	0	75
13		Rojada, Chhatarpura, Jayazempura, Khanpura	6073	Cluster	6073	2.5	5	5	5	5	0	5	7.5	5	10	0	0	0	50
14		Bichapodi, Punana, Ramthal, Radhkishanpura	5929	Cluster	5929	2.5	5	5	5	5	0	5	7.5	5	10	0	0	0	50
15		Jaisinghpura, Durga ka bas, Barana, Jalsu	5250	Cluster	5250	2.5	5	5	5	5	0	5	7.5	5	10	0	0	0	50
16		Anoppura, Sireali, Devguda, Jahota	5554	Cluster	5554	2.5	5	5	5	5	0	5	7.5	5	10	0	0	0	50
17	Mundota, Maheshbas kalan	5950	Cluster	5950	2.5	5	5	5	5	0	5	7.5	5	10	0	0	0	50	
SUB TOTAL			39862		39862														

परियोजना प्रबंधक
वाटरसेड डैंग कम जटा सेंटर
जयपुर

c/s
मुख्य कार्यकारी अधिकारी
जिला परिषद - जयपुर

19	Sambhar	Matikpura, Basdi Khurd, Harsoli, Mundiya garh	7208	Cluster	7208	5	5	5	5	5	0	5	7.5	5	10	0	0	0	52.5
19		Itawa, Lalasar, Baghawas	5127	Cluster	5127	5	5	5	5	5	0	5	7.5	5	10	0	0	0	52.5
20		Badhal, Luniyabas, Ralewata	4607	Cluster	4607	2.5	5	5	5	5	0	5	7.5	5	10	0	0	0	50
21		Dyodi, Moondwara, Sinodiya	6726	Cluster	6726	2.5	5	5	5	5	0	5	7.5	5	10	0	0	0	50
22		Karansar, Bhaisawa, Kudiyon ka bas	5613	Cluster	5613	2.5	5	5	5	5	0	5	7.5	5	10	0	0	0	50
23		Nandri, Ramjipura kalan, Khedi malik, Pachkodiya,	5476	Cluster	5476	2.5	5	5	5	5	0	5	7.5	5	10	0	0	0	50
24		Mudol, Anantpura, Mandabhim singh, Bhainslana, Bhadawa	7707	Cluster	7707	2.5	5	5	5	5	0	5	7.5	5	10	0	0	0	50
25		Bhojipura kalan, Murlipura, Jorpu- Sundariyabas, Khejerabas, Hingoniya	7170	Cluster	7170	2.5	5	5	5	5	0	5	7.5	5	10	0	0	0	50
26	Dungari khurd, Dungari kalan, Dungari ka bas	5104	Cluster	5104	2.5	5	5	5	5	0	5	7.5	5	10	0	0	0	50	
SUB TOTAL			54738		54738														
27	Kotputali	Patheri, Bhalopi, Karwarpura, Gordhanpura, Bhainsalana, Bharajbhuri, Panditpura, Taskota	7165	Cluster	7165	2.5	5	5	5	5	0	5	7.5	5	10	0	0	0	50
28		Nareda, Chimanpura, Ramkaranpura	5635	Cluster	5635	2.5	5	5	5	5	0	5	7.5	5	10	0	0	0	50
29		Jaisingpura, Gopalpura, Panihala, Goner	3740	Cluster	3740	2.5	5	5	5	5	0	5	7.5	5	10	0	0	0	50
SUB TOTAL			16540		16540														
30	Govinsgarh	Dhinoi, Mandakia	6022	Cluster	6022	2.5	5	5	5	5	0	5	7.5	5	10	0	0	0	50
31		Hasteda, Asthikalan, Kishanpura, Nagal govind	7114	Cluster	7114	2.5	5	5	5	5	0	5	7.5	5	10	0	0	0	50
32		Bhuteda, Alisar, Dudhasar, Singod kalan	6715	Cluster	6715	2.5	5	5	5	5	0	5	7.5	5	10	0	0	0	50
33		Singod khurd, Nagal kalan, Khejroli	5829	Cluster	5829	2.5	5	5	5	5	0	5	7.5	5	10	0	0	0	50
34		Nagal Kaju, Dnabola, Itawa Bhopji, Anapura	5945	Cluster	5945	2.5	5	5	5	5	0	5	7.5	5	10	0	0	0	50
35	Matikpura, Loharvada, Kaladera, Tankada	5101	Cluster	5101	2.5	5	5	5	5	0	5	7.5	5	10	0	0	0	50	
SUB TOTAL			36726		36726														
36	Sahapura	Kariri, Hanutpura, Bilandpura, Nayan, Hanutiya	5385	Cluster	5385	2.5	5	5	5	5	0	5	7.5	5	10	10	0	0	60
37		Murlipura, Govindpura- basedi, Dhanota, Jegalpura, Radabas	4298	Cluster	4298	2.5	5	5	5	5	0	5	7.5	5	10	10	0	0	60
SUB TOTAL			9683		9683														
GRAND TOTAL			208834		208834														

परियोजना प्रबन्धक
वाटरशेड रेल कम जल सेंटर
जयपुर

c/s
मुख्य कार्यकारी अधिकारी
जिला परिषद - जयपुर