

राजस्थान सरकार
(जल संसाधन विभाग)

क्रमांक: 10 / भू0अ0 / ज0सं0 / 2010 पार्ट II /

दिनांक:

घोषणा

चूंकि राज्य सरकार को ऐसा प्रतीत होता है कि राज्य व्यय पर सार्वजनिक प्रयोजनार्थ अर्थात् चाकन लघु सिंचाई परियोजना की माईनरों की शेष भूमि हेतु भूमि अवाप्ति किया जाना आवश्यक है। यह घोषणा की जाती है कि निम्नांकित वर्णित भूमि की उक्त प्रयोजनार्थ आवश्यकता है।

यह घोषणा भूमि अर्जन, पुनर्वासन और पुनर्व्यस्थापन में उचित प्रतिकर और पारदर्शिता का अधिकार अधिनियम, 2013 की धारा-19 के प्रावधानों के अनुसार उन सब हितकारियों के निमित्त जिनका इससे सम्बन्ध हो, की जाती है तथा भूमि अवाप्ति अधिकारी (उपखण्ड अधिकारी) लाखेरी को कथित भूमि की अवाप्ति के निमित्त कार्यवाही करने के लिए निर्देशित किया जाता है।

भूमि के नक्शे का निरीक्षण भूमि अवाप्ति अधिकारी (उपखण्ड अधिकारी) लाखेरी तथा अधिशाषी अभियन्ता, जल संसाधन, खण्ड बूंदी के कार्यालय में किया जा सकता है। विवरण सलंगन सूची के अनुसार

परिघोषणा

सलंगन:-सूची

आज्ञा से,

६०

जितेन्द्र दीक्षित

उप सचिव एवं प्रावै.सहायक
वास्ते मुख्य अभियन्ता, जल संसाधन
राजस्थान जयपुर।

क्रमांक: 10 / भू0अ0 / ज0सं0 / 2010 पार्ट II / 1471-1474 दिनांक: 06/04/2018
प्रतिलिपि निम्नलिखित को सूचनार्थ एवं आवश्यक कार्यवाही हेतु प्रेषित है:-

- 1-मुख्य अभियन्ता, जल संसाधन संभाग कोटा।
- 2-निदेशक, मुद्रण एवं लेखन सामग्री/अधीक्षक, राजकीय मुद्रणालय, जयपुर को राजस्थान राजपत्र के विशेषांक में प्रकाशनार्थ प्रेषित है। कृपया प्रकाशन की सूचना से इस विभाग को यथा शीघ्र अवगत कराने की व्यवस्था करावें।
- 3-अधिशाषी अभियन्ता, जल संसाधन खण्ड, बूंदी को निम्नलिखित कार्यवाही बाबत प्रेषित है:-
(क) इस विज्ञप्ति को जन सम्पर्क निदेशाल के माध्यम से कम से कम दो स्थानीय दैनिक समाचार पत्रों में शीघ्र प्रकाशित करवाने की व्यवस्था करें।
(ख) इस विज्ञप्ति को विभागीय वेबसाइट पर अपलोड कराने की कार्यवाही हेतु।
- 4-भूमि अवाप्ति अधिकारी (उपखण्ड अधिकारी) लाखेरी को प्रेषित कर लैख कि घोषणा का सांराश सूचनार्थ यथोचित सार्वजनिक स्थानों पर चस्पा की कार्यवाही कराने तथा अन्य आवश्यक कार्यवाही हेतु।

मेरी

जितेन्द्र दीक्षित
उप सचिव एवं प्रावै.सहायक,
वास्ते मुख्य अभियन्ता, जल संसाधन
राजस्थान जयपुर।

राजस्थान सरकार

चाकन लघु सिंचाई परियोजना की माइनरो के निर्माण में छुटे हुए खसरो की अवाप्त भूमि के धारा 19 के प्रस्ताव

माईनर नं० 4

ग्राम :- चान्ता

तहसील :- इन्द्रगढ

जिला :- बून्दी

क्र.सं.	नाम काशतकार/खातेदार का नाम	खाता संख्या	खसरा न०	किस्म भूमि	कुल भूमि (हेक्टर)	अवाप्त की जाने वाली भूमि (हेक्टर)
1	हरिराम बाबूलाल मीठालाल पि. भंवरलाल संतोष बाई इन्द्राबाई पुत्रियां भंवरलाल गोरधनी बेवा भंवरलाल हि. 1/8 हंसराज पि. सुखपाल 1/8 रामबाई केली बाई पुत्रियां सुखपाल हि. 1/4 सुखपाली पुत्री गंगाराम हि. 1/2 कोम मीना सा. नयागांव खातेदार राहिन हंसराज पि. सुखपाल रामबाई पुत्री सुखपाल का हिस्सा बून्दी चि० ६० बै० शाखा सुमण्डी मु.वि.क. राहिन हरीराम का हि. 1/48 बडौदा राजस्थान क्षेत्रीय ग्रामीण बैंक शाखा सु०मण्डी मु.वि.क.	245	384	माल II	1.68	0.105
2	बिलासी बेवा जगदीश हरिकेश ना.बा. पुत्र जगदीश करमा काली मन्टी रशाल ना.बा. सीमा ना.बा. पुत्रियां जगदीश कौम मीना सा. नयागांव खातेदार ना.बा. की वली माता खुद	110	387	माल II	0.89	0.054
3	शोजी पुत्र मूरा व छोटा बाई बेवा गोकुल शंकर पप्पू पि. गोकुल राजी बाई काली बाई लड्डो बाई पुत्रियां गोकुल (शंकर पप्पू राजी बाई, काली बाई, लड्डो बाई ना.बा. की वली माता छोटा बाई) व सावली कल्याणी पुत्रियां मूरा व भज्जा मारपाल पि० गेन्दा बरजा बच्ची पुत्रियां गेन्द्या कौम गूजर सा० देह खाते	216	392	चाही 2 = 0.41 जाब 2 = 0.10	0.51	0.005
4	गोपी वल्द पांचू कोम मीणा सा. देह खातेदार राहिन बैंक ऑफ बडौदा शाखा लाखेरी मु.वि.क.	41	419	माल II	0.77	0.088
योग					3.85	0.252
ग्राम :- कोलासपुरा						
5	लटुरीबाई पत्नि छोटूलाल जाति मीणा सा.देह खातेदार राहिन बडौदा राजस्थान ग्रामीण बैंक, शाखा सुमरगंजमण्डी बून्दी मु.वि.क.	119	288	बारानी 2	0.78	0.088
6	हनुमान भीमराज हरिप्रसाद पि. चतुर्भुज मेवा कमला पुत्रियां चतुर्भुज हि. 1/5 रामकरण सांवता छोटू पि. गेन्दीलाल हि. 3/5 रामस्वरूप अमृतलाल बुद्धिप्रकाश राजाराम पि. खेमा गायत्री पुत्री खेमा हि. 1/5 हि. ब. जाति मीणा सा. देह राहिन छोटू का हि. 1/5 व रामकरण का हि. 1/5 बडौदा राजस्थान ग्रामीण बैंक शाखा सु०मण्डी व अमृतलाल का हि. 1/25 राहिन आई.सी.आई.सी.आई. बैंक शाखा सु० मण्डी मु.वि.क. नामा. नं. 361/09.02.2013, 393/11.02.2005, 412/22.07.2015, 418/09.09.2015, 420/26.10.2015 व 424/24.11.2015 से नोट :- नामा नं. 440 दिनांक 28.11.2016 विरासत से मृतक भीमराज के स्थान पर सोनू मोनू पि. भीमराज सीमाबाई, सुमनकुमारी पुत्रियां भीमराज, किशकन्धा बाई पत्नि स्व० भीमराज हि. 1/25 हि.ब. दर्ज करने की स्वीकृति मिली। शेष बरस्तूर	144	184	चाही 2	0.67	0.105
योग					1.45	0.193
तहसील :- इन्द्रगढ						

माईनर नं0 5

ग्राम :- गोंदापुर	तहसील :- इन्द्रगढ	जिला :- बुन्दी
गजराज रामरतन पि. हीरा हि. 2/3 हि.ब. सूरजमल साबलाल रामलाल देवराज रूपसिंह आ. छोटू सन्तरा श्यामा पुत्रियां छोटू केली बेवा छोटू हि. 1/3 हि.ब. कोम गूजर सा. देह खातेदार राहिन दर राहिन रामरतन का हि. 1/3 व सूरजमल साबलाल रामलाल देवराज रूपसिंह पि. छोटू का हि. 1/3 तथा गजराज आ0 हीरा का हिस्सा 1/3 पर बडौदा राजस्थान ग्रामीण बैंक शाखा सु0मण्डी नामा नं. 88/12.07.2011 से नोट :- नामा नं0 115 वि. दिनांक 05.06.2014 हकत्याग से सन्तरा श्यामा पुत्रियां छोटू केली बेवा छोटू के स्थान पर सूरजमल साबलाल, रामलाल, देवराज, रूपसिंह आ0 छोटू हि. 1/3 हि.ब. कोम गूजर सा. देह खातेदार दर्ज करने की स्वीकृति मिली। रहन बदस्तूर जमाबन्दी।	5 77	चाही 2 = 0.65 जाब 2 = 0.07 0.72
योग		0.05

माईनर नं0 5 (सबमाइनर)


ग्राम :- अभयपुरा	तहसील :- इन्द्रगढ	जिला :- बुन्दी
अजीज सगीर आत्मज शकूर खॉ मेवाती सा0 देह खातेदार राहिन अजीज का हि0 1/2 बडौदा राजस्थान ग्रामीण बैंक शाखा, सुमेरगंजमण्डी नामा.नं. 189/19.12.11 से नोट - नामा नं0 220 वि. दिनांक 01.10.2014 रहननामा से सगीर का हिस्सा राहिन बडौदा राजस्थान क्षेत्रीय ग्रामीण शाखा सु0 मण्डी मु.वि.क. दर्ज हुआ शेष बदस्तुर।	2 75	चाही 2 0.035
योग		0.035

माईनर नं0 6


ग्राम :- कानपुर	तहसील :- इन्द्रगढ	जिला :- बुन्दी
किशन गोपाल वल्द देवा कोम मीणा सा. देह खातेदार राहिन बैंक ऑफ बडौदा शाखा लाखेरी मु.वि.क.	3 38/1	गाल 1 0.071
योग		0.071

माईनर नं0 1(सबमाइनर)

ग्राम :- रामपुरिया	तहसील :- इन्द्रगढ	जिला :- बुन्दी
मोहन पुत्र भैरू लाल कोम बेरवा सा. देह खातेदार राहिन बडौदा राजस्थान ग्रामीण बैंक शाखा सु0मण्डी मुर्त हीन	23/145	बारानी 2 0.47
योग		0.47
कुल योग		7.8


(दीपक चतुर्वेदी)

सहायक अभियन्ता,
जल संसाधन परियोजना उपखण्ड
द्वितीय गरडदा बांध स्थल बुन्दी


(हेमन्त शर्मा)

अधिशायी अभियन्ता,
जल संसाधन परियोजना,
खण्ड बुन्दी


(गरिमा लाहा)

भूमि अवाप्ति एवं उपखण्ड अधिकारी,
लाखेरी, बुन्दी

राजस्थान सरकार


चाकन लघु सिंचाई परियोजना की माइनरो के निर्माण में आने वाली भूमि का प्रस्तावित गोस्वारा भूमि अवाप्ति अधिनियम धारा 19 की (शेष खसरा नं.) की कार्यवाही हेतु गोस्वारा

ग्राम :- नान्ता


तहसील :- इन्द्रगढ़

जिला :- बून्दी

क्र.स.	गाँव का नाम	कुल खसरा संख्या	कुल भूमि	अवाप्त की जाने वाली भूमि	
				राजकीय भूमि (है०)	निजी भूमि (है०)
1	नान्ता	4	3.85	-	0.252
2	कोलासपुरा	2	1.45	-	0.193
3	गेन्दापुर	1	0.72	-	0.05
4	अमयपुरा	1	0.56	-	0.035
5	कानपुर	1	0.75	-	0.071
6	रापपुरिया	1	0.47	-	0.072
	योग	10	7.80		0.673


(दीपक चतुर्वेदी)

सहायक अभियन्ता,
जल संसाधन परियोजना उपखण्ड
द्वितीय गरडदा बांध स्थल बून्दी


(हेमन्त शर्मा)

अधिसाधी अभियन्ता,
जल संसाधन परियोजना, खण्ड बून्दी



(गरिमा लाम्बा)
भूमि अवाप्ति एवं उपखण्ड अधिकारी,
लाखेरी, बून्दी

hm12

अभियन्ता
जल संसाधन परियोजना

प्रति हस्ताक्षर

mul

जि.ने.स. वि.नि.व.
एन.भा.स.नास्ते मुख्य अभियन्ता, जल संसाधन
राजस्थान. जयपुर