

राजस्थान सरकार
(जल संसाधन विभाग)

क्रमांक: 167 / भू0अ0 / ज0सं0 / 2015 /

दिनांक:

घोषणा

चूंकि राज्य सरकार को ऐसा प्रतीत होता है कि राज्य व्यय पर सार्वजनिक प्रयोजनार्थ अर्थात् फार वाटर कन्सेप्ट के अन्तर्गत बावड़ीखेड़ा।। (महुडीखेड़ा) माईकों सिंचाई परियोजना के निर्माण हेतु भूमि अवाप्ति किया जाना आवश्यक है। यह घोषणा की जाती है कि निम्नांकित वर्णित भूमि की उक्त प्रयोजनार्थ आवश्यकता है।

यह घोषणा भूमि अर्जन, पुनर्वासन और पुनर्व्यस्थापन में उचित प्रतिकर और पारदर्शिता का अधिनियम, 2013 की धारा-19 के प्रावधानों के अनुसार उप/सब डिवीजनों के निर्मित विवरणों के सम्बन्ध हो, की जाती है तथा भूमि अवाप्ति अधिकारी (उपखण्ड अधिकारी) पीपलखूट को कथित भूमि का अवाप्ति के निमित्त कार्यवाही करने के लिए निर्देशित किया जाता है।

भूमि के नक्शे का निरीक्षण भूमि अवाप्ति अधिकारी (उपखण्ड अधिकारी) पीपलखूट तथा अधिशासी अभियन्ता, जल संसाधन खण्ड बांसवाड़ा के कार्यालय में किया जा सकता है। विवरण संलग्न सूची के अनुसार

संलग्न:- सूची

आज्ञा से,

६०

हरीश कुमार वासदानी
उप सचिव एवं प्रावै.सहायक
वास्ते मुख्य अभियन्ता, जल संसाधन
राजस्थान जयपुर।

क्रमांक: 167 / भू0अ0 / ज0सं0 / 2015 / 2361-2364 दिनांक: 28/5/2018

- निम्नलिखित निर्देशों के सूचना एवं कार्यालय कार्यवाही हेतु प्रेषित है।
- 1-अतिरिक्त मुख्य अभियन्ता, जल संसाधन संभाग जयपुर।
 - 2-निदेशक, मुद्रण एवं लेखन सामग्री / अधीक्षक, राजकीय मुद्रणालय, जयपुर को राजस्थान राजपत्र के विशेषांक में प्रकाशनार्थ प्रेषित है। कृपया प्रकाशन की सूचना से इस विभाग को यथा शीघ्र अवगत कराने की व्यवस्था करावे।
 - 3-अधिशासी अभियन्ता, जल संसाधन खण्ड, बांसवाड़ा को निम्नलिखित कार्यवाही बाबत प्रेषित है:-
(क) इस विज्ञप्ति को जन सम्पर्क निदेशाल के माध्यम से कम से कम दो स्थानीय दैनिक समाचार पत्रों में शीघ्र प्रकाशित करवाने की व्यवस्था करें।
(ख) इस विज्ञप्ति को विभागीय वेबसाइट पर अपलोड कराने की कार्यवाही हेतु।
 - 4-भूमि अवाप्ति अधिकारी (उपखण्ड अधिकारी) पीपलखूट, जिला प्रतापगढ़ को प्रेषित कर लेख कि... का आराध सूचनार्थ यथोचित सार्वजनिक स्थानों पर चरपा की कार्यवाही कराने तथा अन्य आवश्यक कार्यवाही हेतु।

हरीश कुमार वासदानी
उप सचिव एवं प्रावै.सहायक,
वास्ते मुख्य अभियन्ता, जल संसाधन
राजस्थान जयपुर।

OFFICE OF THE E.E.W.R.D.M.
R.R. No. 207 Dt. 12.6.18
Ar. III III W.R.D.M. C
EC- IWR D.M. K.W.C.I

कार्यालय अधिशासी अभियंता, जल संसाधन खण्ड, बांसवाड़ा

केन्द्रीय भूमि अवाप्ति अधिनियम 2013 के प्रावधानों के अनुसार

बावडीखेडा-II (महुडीखेडा) फोर वाटर्स अन्तर्गत माईक्रो सिंचाई योजना के तालाब के डूब/निर्माण बायवाश में अवाप्त भूमि की धारा-19 के प्रस्ताव


भूमि अवाप्ति अधिकारी (उपखण्ड अधिकारी) पीपलखूँट जिला प्रतापगढ (राज0) ग्राम कैलानेला तहसील पीपलखूँट जिला प्रतापगढ (राज.) के अवाप्त भूमि के खातेदारी की सूची रकबा हैक्टयर में।


क्र.सं.	खसरा नम्बर	कुल क्षेत्रफल रकबा हैक्टयर	किस्म जमीन	अवाप्त होने वाली भूमि हैक्टयर में	नाम खातेदार
1	2	3	4	5	6
1	2799	0.44	बा-II	0.22	मोहन पिता धुलजी भील सा. देह खातेदार
2	2804	0.35	रास्ता	0.05	बिनानाम का.का.
3	2816	0.06	बा-II	0.06	बिनानामा का.का.
4	2817	0.18	बा-I	0.18	बिनानामा का.का.
5	2818	0.64	बा-II	0.40	अम्बालाल पिता बदिया भील सा. देह खातेदार
6	2819	0.31	बा-III	0.31	बिनानाम का.का.
7	2845	0.40	-	0.16	बिनानामा
8	2913/2845.	0.08	बा-II	0.08	धुलजी, गोतम, वरसिंह, यमदू, मंगला, हूकला, सुखराम पिता उदिया, कुंवरी बेवा उदिया भील सा. देह खातेदार
9	2846	1.00	बा-II	0.32	सेवा पत्नी मोहन भील सा. देह खातेदार
10	2847	0.80	बा-II	0.30	मोहन पिता नरु, सविता पत्नी मोहन भील सा. देह खातेदार
11	2860	0.55	बा-II	0.25	रूपला पिता नाकला, मगरीया, बेसीया पिता केरेग, उलिया पिता जोखीया, कुंवर, छगन, मगन पिता रावजी, मांती बेवा रावजी, मंगला, हीरा पिता पुनीया, नाथी बेवा पुनिया, तोलाचन्द्र, मोहन, लालू, रमेश पिता नरु सवली बेवा नरु भील सा. देह खातेदार
12	2861	0.53	बा-III	0.32	बशरह सदर 2860 पे
13	2862	0.55	बा-II	0.32	बिनानाम
14	2865	0.55	नाला	0.30	बिनानामा नाला/नाली
15	2866	0.81	बा-II	0.15	धुलजी पिता उदिया भील सा. देह खातेदार


17	2867	0.07	बा-II	0.07	प्रेम पिता बंदिया, मागली पत्नी प्रमा भील सा. देह खातेदार
18	2868	0.64	बा-II	0.30	प्रेम पिता बंदिया भील सा. देह खातेदार
19	2869	0.47	बा-II	0.25	अम्बालाल पिता बंदिया भील सा. देह खातेदार
20	2870	0.20	बा-II	0.20	मोहन पिता नरु भील सा. देह खातेदार
20	2871	0.64	बा-II	0.48	नगजी पिता बंदिया भील सा. देह खातेदार
21	2906/2871.	0.80	बा-II	0.45	रमेश पिता दीपा केरसरी बेवा दीपा भील सा. देह खातेदार
22	2872	0.49	बा-II	0.24	बिनानाम का.का.
23	3046/2800.	0.47	बा-II	0.16	बिनानाम का.का.
	योग :-			5.57	हैक्टर

गोश्वारा अवाप्त होने वाली भूमि का विवरण रकबा हैक्टर में

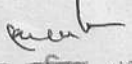
गांव	खातेदार	बिनानाम	राज.जंगल	योग
केलामेला (खवडीपाडा)	3.79	1.78	-	5.57
योग	3.79	1.78		5.57


सहायक अभियंता
जल संसाधन निर्माण
उपखण्ड, घाटोल


अधिशोषी अभियंता
जल संसाधन खण्ड, बांसवाडा


अधीक्षण अभियंता
जल संसाधन वृत्त, बांसवाडा

प्रति हस्ताक्षर


उप शासन सचिव अधीक्षण अभियंता
न.स.वास्ती मुख्य अभियंता, जल संसाधन
राजस्थान, जयपूर